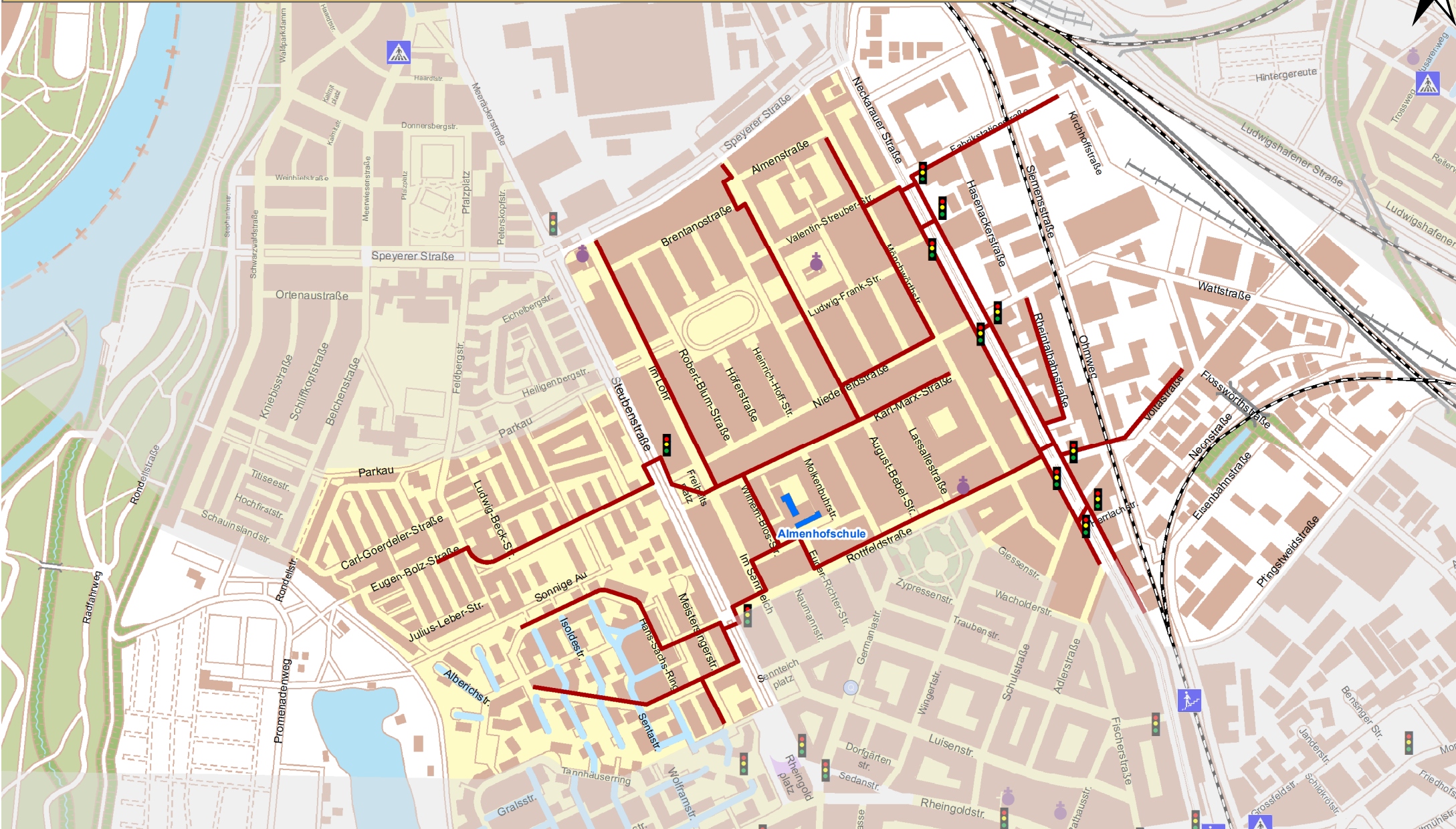










# Schulwegplan der Almenhofschule



	Schulwege		Ampel		Fußgängerüberweg		Bahnübergang
	Verkehrsberuhigter Bereich		Unter-/Überführung		Querungshilfe		
	Tempo 30						

**STADT MANNHEIM**  
 Stadtplanung  
 Abt. Verkehrsplanung  
[www.mannheim.de/buerger-sein/schulwegplano](http://www.mannheim.de/buerger-sein/schulwegplano)  
 Stand: Juli 2018